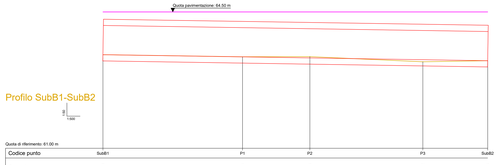

Quota di riferimento: 61.00 m

Codice punto:	SubB1	P1	P2	P3	SubB2
Quote terreno	63.40	63.35	63.35	63.22	63.25
Quote scorrimento	62.40				61.58
Distanze parziali		35.84	17.28	29.00	16.64
Distanze progressive	0.00	35.84	53.12	82.12	98.77
Sezione tipo tubazione <mm>	Rett. 3000x750				
Pendenza tubazione <m/m>	0.00/10				

SEZIONE 1

Progr. 0.00

Area scavo: 0.38 mq
Area riporto: 0.00 mq

Quota di riferimento: 62.50 m

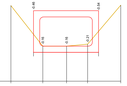

Distanze parziali terreno	0.82	0.61	0.54	0.85
Quote terreno	64.44	63.40	63.40	63.45	64.45
Distanze parziali progetto	1.67			
Quote progetto	63.24	63.24		

SCAVO		RIPORTO	
E-Mb40.00 D	+ mq 0.00	E-Mb0.01 D	+ mq 0.00
(E-Mb40.16)/2 x 0.24	+ mq 0.01	E-Mb0.00 D	+ mq 0.00
(E-Mb40.16+E-Mb39.16)/2 x 0.61	+ mq 0.37		
(E-Mb39.16+E-Mb38.16)/2 x 0.54	+ mq 0.10		
(E-Mb38.16+E-Mb37.16)/2 x 0.28	+ mq 0.15		
E-Mb37.01 D	+ mq 0.00		
Totale scavo	+ mq 0.38	Totale riporto	+ mq 0.00

SEZIONE 2

Progr. 35.84

Area scavo: 0.80 mq
Area riporto: 0.00 mq

Quota di riferimento: 62.50 m

Distanze parziali terreno	0.65	0.92	2.38	
Quote terreno	64.40	64.20	63.35	64.08
Distanze parziali progetto	2.01	1.67	2.01	
Quote progetto	63.19	63.19		

SCAVO		RIPORTO	
E-Mb40.00 D	+ mq 0.00	E-Mb40.00 D	+ mq 0.00
(E-Mb40.16+E-Mb39.16)/2 x 0.64	+ mq 0.34	E-Mb40.01 D	+ mq 0.00
(E-Mb39.16+E-Mb38.16)/2 x 0.92	+ mq 0.54		
(E-Mb38.16+E-Mb37.16)/2 x 0.71	+ mq 0.12		
E-Mb38.00 D	+ mq 0.00		
Totale scavo	+ mq 0.80	Totale riporto	+ mq 0.00

SEZIONE 3

Progr. 17.28

Area scavo: 0.47 mq
Area riporto: 0.00 mq

Quota di riferimento: 62.50 m

Distanze parziali terreno	0.36	0.43	0.96	2.51
Quote terreno	64.32	64.08	63.35	64.09
Distanze parziali progetto	1.67			
Quote progetto	63.23	63.23		

SCAVO		RIPORTO	
E-Mb40.00 D	+ mq 0.00	E-Mb40.01 D	+ mq 0.00
(E-Mb40.16+E-Mb39.16)/2 x 0.36	+ mq 0.06	E-Mb40.00 D	+ mq 0.00
(E-Mb39.16+E-Mb38.16)/2 x 0.43	+ mq 0.39		
E-Mb38.01 D	+ mq 0.00		
Totale scavo	+ mq 0.47	Totale riporto	+ mq 0.00

SEZIONE 4

Progr. 29.00

Area scavo: 0.64 mq
Area riporto: 0.00 mq

Quota di riferimento: 62.50 m

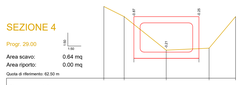

Distanze parziali terreno	0.52	1.08	1.10	0.88
Quote terreno	64.34	64.08	63.23	63.27	64.08
Distanze parziali progetto	1.67			
Quote progetto	63.01	63.01		

SCAVO		RIPORTO	
E-E7-01 D	+ mq 0.00	E-Mb0.00 D	+ mq 0.00
(E-E7+E-F2)/2 x 0.80	+ mq 0.40	E-E6-01 D	+ mq 0.00
(E-F2+E-F3)/2 x 0.94	+ mq 0.24		
E-F3-00 D	+ mq 0.00		
Totale scavo	+ mq 0.64	Totale riporto	+ mq 0.00

SEZIONE 5

Progr. 16.64

Area scavo: 0.69 mq
Area riporto: 0.00 mq

Quota di riferimento: 62.50 m

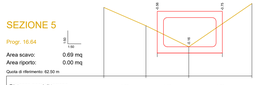

Distanze parziali terreno	1.06	1.10	1.62	
Quote terreno	64.26	63.79	63.25	64.06
Distanze parziali progetto	1.67			
Quote progetto	63.09	63.09		

SCAVO		RIPORTO	
E-Mb40.01 D	+ mq 0.00	E-E14-00 D	+ mq 0.00
(E-Mb40.16+E-F1)/2 x 1.61	+ mq 0.29	E-E40-00 D	+ mq 0.00
(E-F1+E-F2)/2 x 0.96	+ mq 0.39		
E-F2-01 D	+ mq 0.00		
Totale scavo	+ mq 0.69	Totale riporto	+ mq 0.00

SEZIONE 6

Progr. 4.27

Area scavo: 0.68 mq
Area riporto: 0.00 mq

Quota di riferimento: 62.50 m

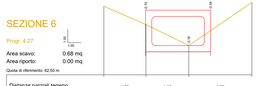

Distanze parziali terreno	1.06	1.10	1.62	
Quote terreno	64.26	63.79	63.25	64.06
Distanze parziali progetto	1.67			
Quote progetto	63.09	63.09		

SCAVO		RIPORTO	
E-T0e0.01 D	+ mq 0.00	E-Mb40.00 D	+ mq 0.00
(E-T0+E-T0)/2 x 0.01	+ mq 0.01	E-E24-00 D	+ mq 0.00
(E-T0+E-E1)/2 x 0.94	+ mq 0.47		
(E-T0+E-Mb0)/2 x 0.96	+ mq 0.20		
E-Mb40.01 D	+ mq 0.00		
Totale scavo	+ mq 0.68	Totale riporto	+ mq 0.00

SEZIONE	DISTANZA	VOLUME (mc)	
		SCAVO	RIPORTO
S1	35.84	-21.11	0.07
S2	17.28	-10.92	0.03
S3	29	-16.08	0.06
S4	16.64	-11.05	0.02
S5	4.27	-2.91	0
S6			
totali	103.03	-62.07	0.18

Sezione A-A

Scala 1:25

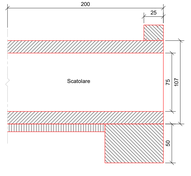

Particolare muretto di testa

Vista in pianta

Scala 1:25

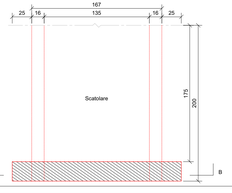

Sezione B-B

Scala 1:25

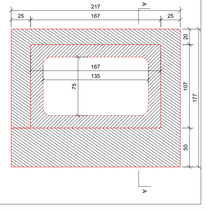



Planimetria tombinatura

Scala 1:250

Planimetria generale

Scala 1:1000

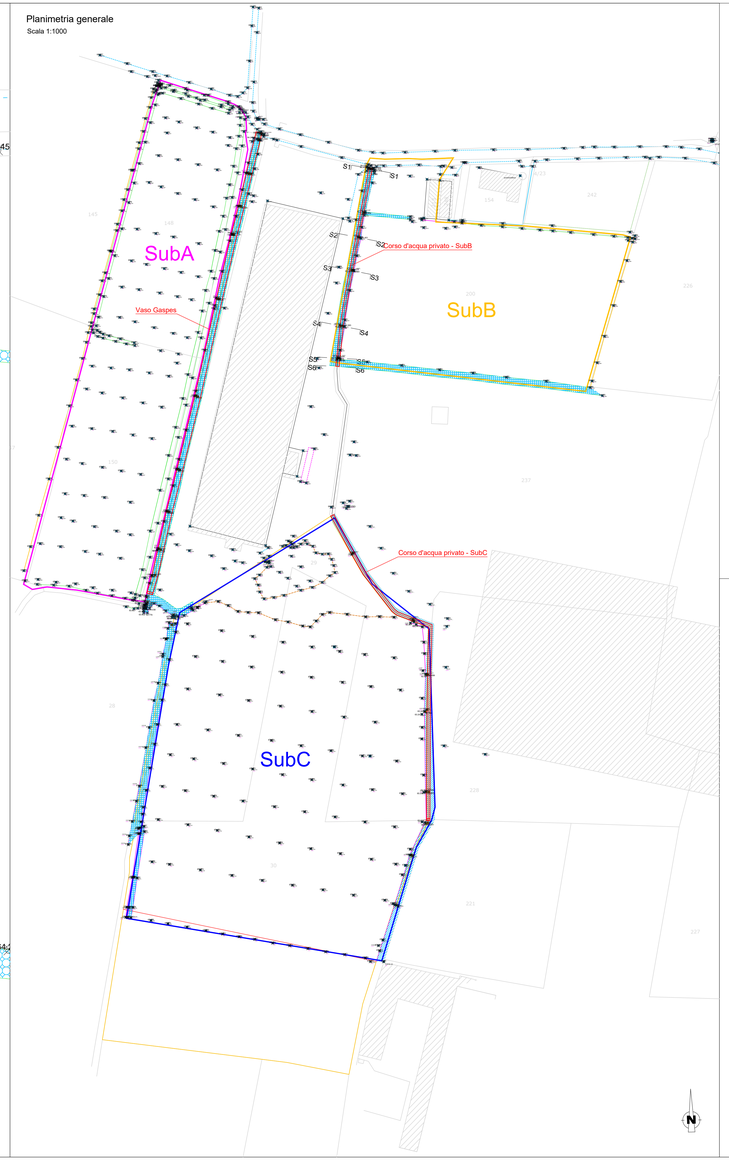

Legenda

- SUAP SubA
- SUAP SubB
- SUAP SubC
- Tombinatura in progetto

IMMAGINE SATELLITARE - GOOGLE MAPS

RETICOLO IDRAULICO - ESTRATTO PRG

REGIONE LOMBARDIA
PROVINCIA DI BRESCIA

COMUNE DI CALVISANO

Progetto di ampliamento di attività produttiva esistente

"In Variante al Piano di Governo del Territorio secondo la procedura di cui al DPR 160/2010 e s.m.i. - SUAP"

COMMITTENTE:

TERCOMPOSTI

Tercomposti s.p.a. Via Zilie Inferiori, 42 - 25012 Calvisano (Brescia) P.Iva 02015480987

COMPONENTE IDRAULICA OPERE SUL RIM

ELABORATO

CS 5.03

SUAP - SubB

Conferenza di Servizi | Delibera Approvazione

Data: Febbraio 2021

Scala: Varie

Revisione: Rev. 0 del 05/02/2021

A SENSI DELLE VIGENTI LEGGI SUI DIRITTI DI AUTORE QUESTO ELABORATO NON POTRA' ESSERE COPIATO, RIPRODOTTO DA SOGGETTI TERZI SENZA AUTORIZZAZIONE DEL PROFESSIONISTA INCARICATO

CONSULENTI

COMPONENTE URBANISTICA
VALUTAZIONE AMBIENTALE STRATEGICA
Alessandro Martinelli
Via Terzani 14
20035 Cisplatetto - BRESCIA
mail. alessandro@martinelli.bs.it

COMPONENTE STORICA
Piergiorgio Cogi
Via Milano 2f
20032 Chiari - BRESCIA
mail. arch.piergiorgiocogi@libero.it

COMPONENTE AMBIENTALE
Federico Pelizzari
Via Europa 14
20030 Longhena - BRESCIA
mail. federico.pelizzari@gmail.com

COMPONENTE AGRONOMICA, ECOLOGICA E PROGETTO DELLE OPERE A VERDE
Eugenio Mortini
Via Tito Speri 14c
25030 Lograto - BRESCIA
mail. eugenio.mortini@virgilio.it

COMPONENTE GEOLOGICA, INVARIANZA IDRAULICA
Corrado Aletti
Via Pontoglia 20
25020 Seniga - BRESCIA
mail. aletts@tin.it

COMPONENTE IDRAULICA OPERE SUL RIM
Claudio Granuzzo - SePrAm S.r.l.
Via C. Biseo 26
25128 - BRESCIA
mail. info@sepram.com

COMPONENTE ACUSTICA
Luigi Cornacchia - LC Consulenze
Via Giordano 5/e
25016 Ghedi - BRESCIA
mail. luiga@lc-consulenze.it

COMPONENTE TRAFFICO
Paolo Mondolo -Beconsult s.r.l.
Via Marnati 19/d
25014 Castenedolo - BRESCIA
mail.beconsult@beconsult.it

Sportello Unico Attività Produttive
DPR 160/2010