ESTRATTO DI MAPPA
scala 1:2000

DISTANZE DAI CONFINI
scala 1:500

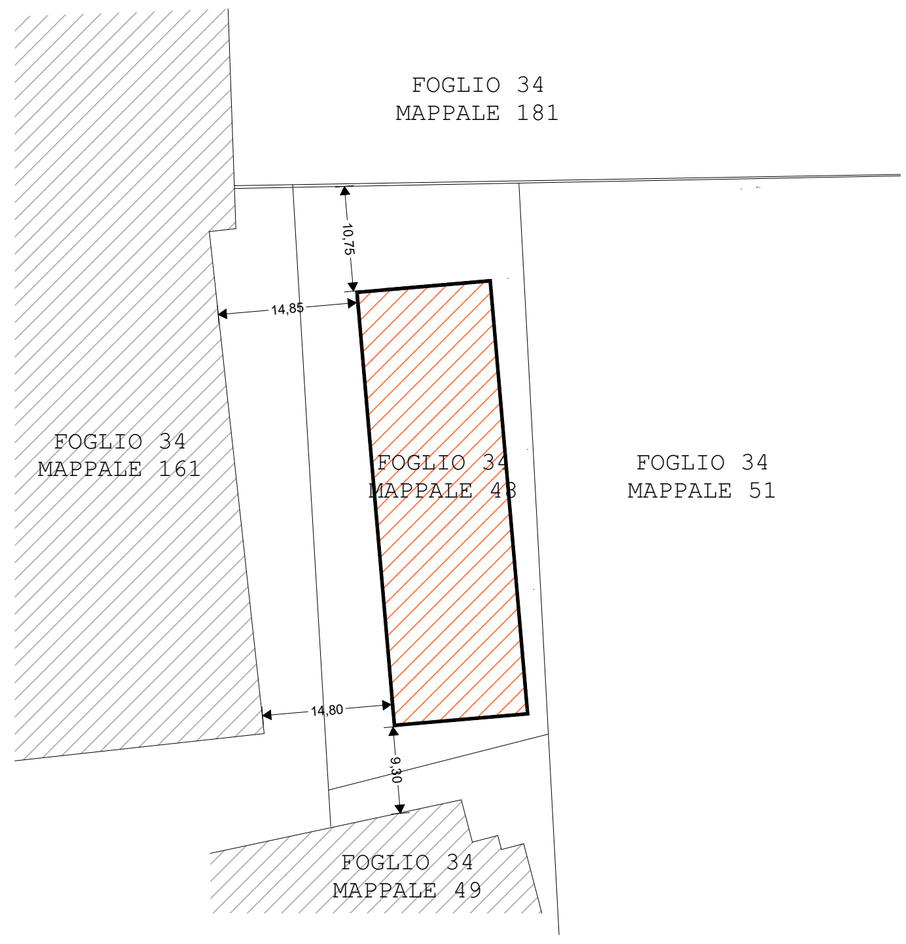

SEZIONE A/A
scala 1:50

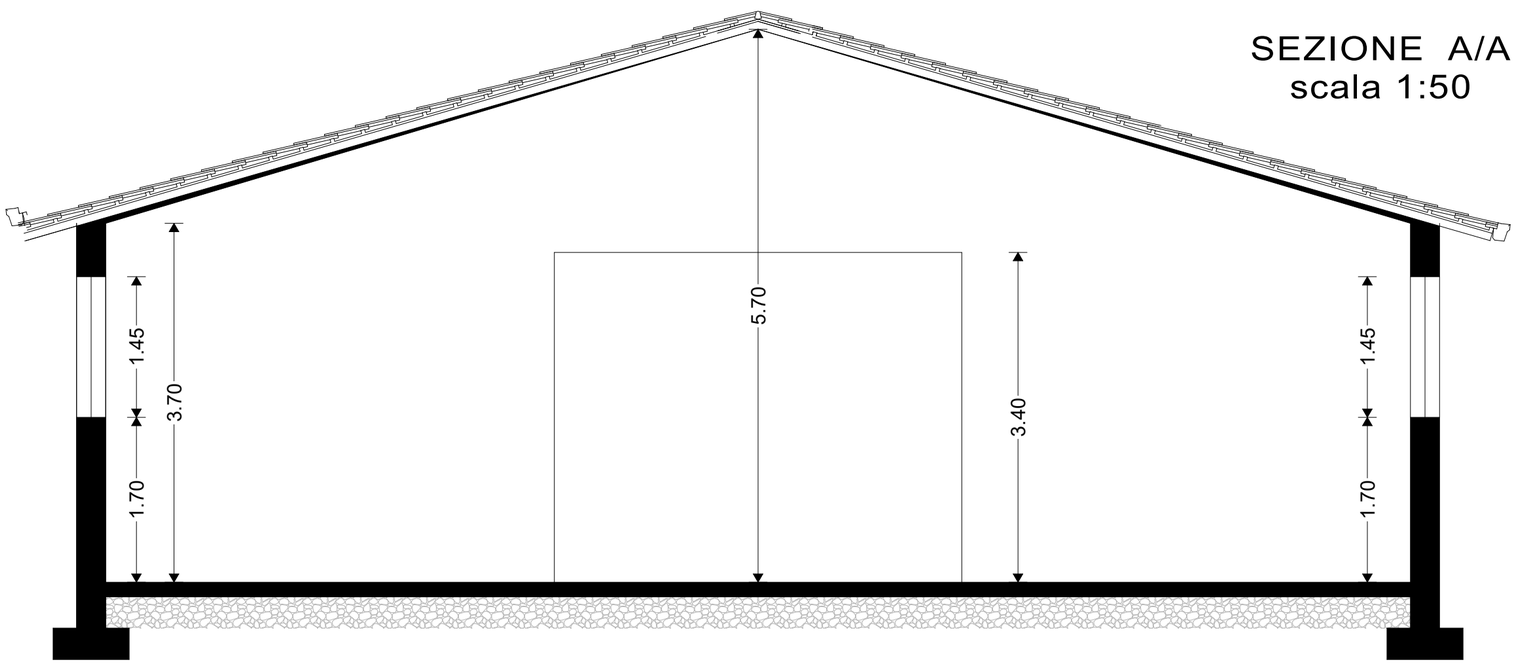

PIANTA
scala 1:100

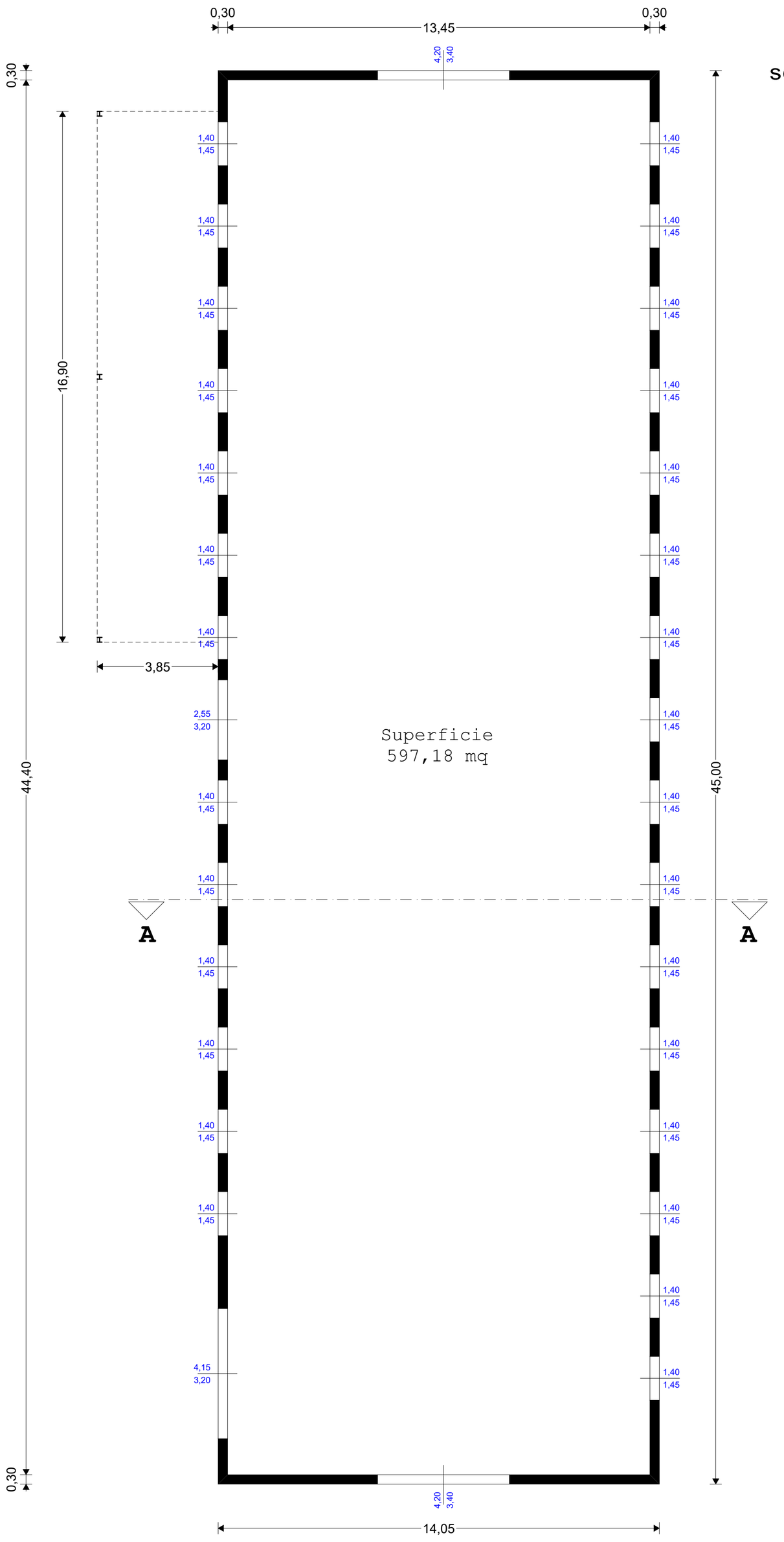

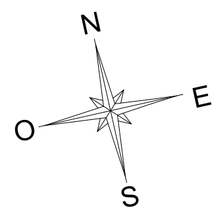

REGIONE LOMBARDIA
PROVINCIA DI BRESCIA

COMUNE DI CALVISANO

Progetto di ampliamento di attività produttiva esistente

"In Variante al Piano di Governo del Territorio secondo la procedura di cui al DPR 160/2010 e s.m.i. - SUAP"

Revisione	Data	Descrizione
A		
B		
C		
D		

STUDIO TECNICO

Geometra FORMENTINI ALBERTO

Via Piazzetta degli Alpini, 5 - 25012 - CALVISANO (BS)

Codice Fiscale FRM LRT 86P08B157A P.IVA 03493460988

Tel. : 030-968019 FAX : 030-9668868 E-mail : studioformentini@libero.it

COMPONENTE EDILIZIA

Allegato

ED R .03-Tav

Pianta, sezione, estratto mappa
Fabbricato rurale dismesso

Comune di: *CALVISANO (BS)*

data: *Giugno 2023*

scala: *Indicata*

Committente:

TERCOMPOSTI

Tercomposti s.p.a. Via Zilie Inferiori, 42 - 25012 Calvisano (Brescia) P.Iva 02015480987

tavola:

disegno n°: -------

Disegno di esclusiva proprietà - vietata la riproduzione e cessione a terzi.