



Indice Pratica

- *SUAP destinatario*
- *1. Dati del gestore*
- *2. Dati del referente AUA*
- *3. Dati della Ditta / Società / Impresa*
- *4. Dati dell'impianto / Stabilimento / Attività oggetto dell'Istanza*
 - *4.1 Dati generali*
 - *4.2 Localizzazione*
 - *4.3 Attività svolte*
 - *4.4 Caratteristiche occupazionali dell'Impianto / Stabilimento / Attività*
- *5. Istanza*
- *6. Dichiarazioni*
 - *6.1 Titoli abilitativi in materia ambientale*
 - *6.2 Ulteriori titoli abilitativi non sostituiti dall'AUA*
 - *6.3 Certificazioni ambientali*
 - *6.4 Ulteriori dichiarazioni*
- *Scheda A - Scarichi di acque reflue*
 - *A.1 Quadro sinottico degli scarichi finali*
 - *A.2 Scarichi acque reflue*
 - *A.2.1 Ciclo produttivo*
 - *A.2.1.1 Descrizione attività*
 - *A.2.1.2 Approvvigionamento*
 - *A.2.1.3 Utilizzo*
 - *A.2.1.4 Presenza di recuperi*
 - *A.2.1.5 Scarichi in forma associata*
 - *A.2.2 Scarico parziale*
 - *A.3 Impianto di depurazione delle acque reflue industriali*
 - *A.4 Descrizione degli scarichi finali*
 - *A.5 Recapito dei reflui*
- *7. Allegati*
- *8. Spese istruttorie*
- *9. Informativa privacy*

ISTANZA DI AUTORIZZAZIONE UNICA AMBIENTALE - AUA

Ai sensi e per gli effetti del d.p.r. 13 marzo 2013, n.59

AI SUAP del comune di: 

Prov. BRESCIA

Comune PONCARALE



1	7	1	4	7	
---	---	---	---	---	--


Codice ISTAT Comune

ai sensi delle L.R. 1/2007 e 33/2009, delle DGR 4502/2007, 6919/2008 e 8547/08 e del D.L. 78/2010 conv. in L.122/2010

- Istanza senza contestuale richiesta di ulteriori titoli abilitativi (ex art.4 comma 7 del DPR 59/2013)
- Istanza con contestuale richiesta di ulteriori titoli abilitativi (ex art.4 commi 4 o 5 del DPR 59/2013)

Per l'assolvimento dell'imposta di bollo, selezionare una delle seguenti opzioni:

- Esente bollo in quanto Ente pubblico
- Bollo assolto in forma virtuale 
- Bollo assolto in forma non virtuale 

Numero identificativo 
marca da bollo

0	1	2	3	0	5	9	6	3	2	5	4	7	4
---	---	---	---	---	---	---	---	---	---	---	---	---	---

1. Dati del Gestore ⁱ

Codice Fiscale

L S O V T R 5 1 P 0 1 B 1 5 7 V

Precompila dati

Nome VITTORINO

Cognome LOSIO

Sesso M F

Data di nascita 01/9/1951

Cittadinanza ITALIA

Luogo di nascita: Stato ITALIA

Provincia BS

Comune Brescia

Località

Residenza: Stato ITALIA

Provincia BS

Comune Poncarale

Località

Via, piazza VIA GARIBALDI GIUSEPPE

n° 69

CAP

2 5 0 2 0

Domicilio elettronico - PEC ⁱ cefscrl@pec.confcooperative.it

Telefono 0303582271

Fax

In qualità di

selezionare almeno una delle voci sottoindicate

- Titolare
- Legale Rappresentante
- Altro ⁱ

2. Dati del referente AUA ⁱ Compila dati referente AUA

3. Dati della Ditta / Società / Impresa

Codice Fiscale

0	0	2	7	2	6	8	0	1	7	4				
---	---	---	---	---	---	---	---	---	---	---	--	--	--	--

Precompila dati

Partita IVA

0	0	2	7	2	6	8	0	1	7	4
---	---	---	---	---	---	---	---	---	---	---

Denominazione o ragione sociale COOPERATIVA ESERCENTI FARMACIA SOC. COOP. A R.L. CON SIGLA CEF

Forma giuridica  Società Cooperativa

Con sede legale in : Stato ITALIA Provincia BS Comune Brescia

Via, piazza A.GRANDI n° 18 CAP

2	5	1	2	5
---	---	---	---	---

Telefono 0303582271

Fax

Email / PEC CEFSCRL@PEC.CONFCOOPERATIVE.IT

Sito web

Iscrizione al Registro Imprese della C.C.I.A.A.
della Provincia di

Brescia

n° 00272680174

4. Dati dell'Impianto / Stabilimento / Attività oggetto dell'istanza

4.1 Dati generali

Denominazione _____

Ubicazione: Prov. BS Comune PONCARALEUnità locale

Descrizione dell'attività principale

Deposito e commercializzazione all'ingrosso di prodotti farmaceutici

4.2 Localizzazione

Ingresso principale

Località _____ Via, piazza Via Strada Statale 45 n° 0 CAP Coordinate geografiche: ⁱ
(coordinate UTM - WGS84) Coordinata asse X 593.767 Coordinata asse Y 5.033.813

Coordinate del centroide del perimetro dell'impianto e dati catastali

Coordinate impianto:
(coordinate UTM - WGS84) Coordinata asse X 593.927 Coordinata asse Y 5.033.814Dati catastali: Tipo: Fabbricati TerreniComune catastale ⁱ G818 Foglio n° 16Mappale o Particella 23 Subalterno _____Dati catastali: Tipo: Fabbricati TerreniComune catastale ⁱ G818 Foglio n° 16Mappale o Particella 220 Subalterno _____

Dati catastali:

Tipo: Fabbricati Terreni

Comune catastale ⁱ G818 Foglio n° 16

Mappale o Particella 219 Subalterno

Dati catastali:

Tipo: Fabbricati Terreni

Comune catastale ⁱ G818 Foglio n° 16

Mappale o Particella 221 Subalterno

Aggiungi riferimento catastale

Per tutte le attività

Superficie totale occupata (mq) 41.250 Superficie coperta (mq) 20.875 Superficie scoperta (mq) 20.375

Per le attività soggette a comunicazione recupero rifiuti

4.3 Attività svolte

Descrizione del ciclo produttivo

Breve descrizione del ciclo lavorativo svolto nello stabilimento, suddiviso in fasi, con individuazione per ogni singola fase degli input (materie prime, combustibili ecc.) ed output (intermedi, prodotti, ecc).

Relazione tecnica allegata

Elenco delle attività

Attività principale

Codice ATECO attività principale

4	6	.	4	6	.	1	0
---	---	---	---	---	---	---	---

 dell'anno

2	0	0	7
---	---	---	---

 Numero di addetti 150

Descrizione merceologica dell'attività

Commercio all'ingrosso di medicinali

Aggiungi attività

Produzioni e materie prime

Codice ATECO Attività

46.46.10

[Rimuovi produzioni e materie prime](#)

L'attività realizza produzioni?

 Si compilo la seguente sezione produzioni **No** non compilo la seguente sezione produzioni

Sono presenti materie prime?

 Si compilo la seguente sezione materie prime **No** non compilo la seguente sezione materie prime[Aggiungi produzioni e materie prime](#)**4.4 Caratteristiche occupazionali dell'Impianto/stabilimento/attività**

Numero totale di addetti

150

Numero di addetti stagionali

 Attività continua Attività stagionale

Periodo di attività (ore/giorno)

24

Periodo di attività (giorni/anno)

240

Orario giornaliero

dalle 00:00

alle 23:59

5. Istanza**Richiesta di**

- Rilascio dell'Autorizzazione Unica Ambientale
- Modifica sostanziale dell'Autorizzazione Unica Ambientale
- Rinnovo dell'Autorizzazione Unica Ambientale

Per 

A) L'autorizzazione allo scarico (di cui al capo II del titolo IV della sezione II della Parte terza del decreto legislativo 3 aprile 2006, n. 152)

In fognatura ⁱ

Rinnovo Nuova Modifica Sostanziale Proseguimento senza modifiche

In altro recapito ⁱ (**Corpo idrico superficiale, suolo, strati superficiali del sottosuolo**)

Rinnovo Nuova Modifica Sostanziale Proseguimento senza modifiche

B) La comunicazione preventiva (di cui all'articolo 112 del decreto legislativo 3 aprile 2006, n. 152) **per l'utilizzazione delle acque di vegetazione dei frantoi oleari**

Rinnovo Nuova Modifica Sostanziale Proseguimento senza modifiche

C) L'autorizzazione alle emissioni in atmosfera per gli stabilimenti (di cui all'articolo 269 del decreto legislativo 3 aprile 2006, n. 152)

Rinnovo Nuova Modifica Sostanziale Proseguimento senza modifiche

D) L'autorizzazione generale per le emissioni in atmosfera per attività in deroga (di cui all'articolo 272 commi 2 e 3 del decreto legislativo 3 aprile 2006, n. 152)

Rinnovo Nuova Modifica Sostanziale Proseguimento senza modifiche

E) La comunicazione o nulla osta per la previsione di impatto acustico (di cui all'articolo 8, comma 4 o comma 6, della legge 26 ottobre 1995, n. 447)

Nuova Proseguimento senza modifiche

F) L'autorizzazione all'utilizzo dei fanghi derivanti dal processo di depurazione in agricoltura (di cui all'articolo 9 del decreto legislativo 27 gennaio 1992, n. 9)

Rinnovo Nuova Modifica Sostanziale Proseguimento senza modifiche

G1) La comunicazione in materia di rifiuti non pericolosi (di cui agli articoli 214 e 216 del decreto legislativo 3 aprile 2006, n. 152)

Rinnovo Nuova Modifica Sostanziale Proseguimento senza modifiche

G2) La comunicazione in materia di rifiuti pericolosi (di cui agli articoli 215 e 216 del decreto legislativo 3 aprile 2006, n. 152)

Rinnovo Nuova Modifica Sostanziale Proseguimento senza modifiche

e, a tal fine, ai sensi del dpr n. 445/2000 e ai sensi degli artt. 46 e 47 d.p.r. n. 445/2000, delle sanzioni e delle pene previste dalla legge in caso di rilascio di dichiarazioni non veritiere e di false attestazioni,

- Allega** SCHEDA A contenente i dati e le informazioni necessari per gli scarichi di acque reflue
- Dichiara** ¹ l'invarianza delle condizioni e dei presupposti alla base del rilascio del precedente titolo autorizzativo come descritto nella sezione 'Titoli abilitativi in materia ambientale', relativamente agli scarichi di acque reflue

6. Dichiarazioni

6.1 Titoli abilitativi in materia ambientale

Titoli sostituiti dall'AUA

Scheda interessata	n° prot.	del	Ente	scadenza	note	
<input type="text" value="Seleziona..."/>	<input type="text"/>	<input type="text"/>	<input type="text"/>	<input type="text"/>	<input type="text"/>	<input type="text" value="-"/>
<input type="button" value="Aggiungi titolo"/>						

Titoli sostituiti dall'AUA per inquinamento acustico

Per titolo sostituito dall'AUA si intendono atti già presentati all'autorità competente (Comune)

Tipo di comunicazione	n° prot.	del	Ente / SUAP	note	
<input type="text" value="Seleziona..."/>	<input type="text"/>	<input type="text"/>	<input type="text"/>	<input type="text"/>	<input type="text" value="-"/>
<input type="button" value="Aggiungi titolo"/>					

6.2 Ulteriori titoli abilitativi non sostituiti dall'AUA

Tipo di comunicazione	del	Ente	scadenza	note	
<input type="text" value="Seleziona..."/>	_____	_____	_____	_____	<input type="text" value="-"/>
					<input type="button" value="Aggiungi titolo"/>

6.3 Certificazioni ambientali

Certificazione	Autorità che ha rilasciato la certificazione	Numero	Data di emissione	note	
<input type="text" value="Seleziona..."/>	_____	_____	_____	_____	<input type="text" value="-"/>
					<input type="button" value="Aggiungi titolo"/>

6.4 Ulteriori dichiarazioni

- l'attività non è assoggettata alla VIA ai sensi del d.lgs. 152/06 e s.m.i
- l'autorità competente _____ alla verifica di VIA ha valutato la non assoggettabilità del progetto alla VIA con provvedimento n. _____ in data _____

SCHEDA A - SCARICHI IDRICI

Esistono superfici scolanti soggette a RR4/2006?

- Si compilare la sezione seguente No

A.1 QUADRO SINOTTICO DEGLI SCARICHI FINALI

Da compilare per tutti gli scarichi indicati sulla planimetria allegata

IDENTIFICATIVO SCARICO **S01** Codice scarico (se esistente) _____ Rimuovi Scarico

Tipologia delle acque reflue convogliate allo scarico

Tipologie catalogate	_____	acque reflue domestiche o assimilate	-
----------------------	-------	--------------------------------------	---

Tipologia di recapito per lo scarico (sia esistente che nuovo)

corpo idrico superficiale fognatura bianca fognatura nera
 corpo idrico sotterraneo suolo o strati superficiali del sottosuolo fognatura mista

Tipologia di richiesta specifica per lo scarico

Scarico esistente rinnovo autorizzazione Scarico esistente autorizzazione per modifica sostanziale Nuovo scarico rilascio prima autorizzazione

IDENTIFICATIVO SCARICO **S02** Codice scarico (se esistente) _____ Rimuovi Scarico

Tipologia delle acque reflue convogliate allo scarico

Tipologie catalogate	_____	acque reflue domestiche o assimilate	-
----------------------	-------	--------------------------------------	---

Tipologia di recapito per lo scarico (sia esistente che nuovo)

corpo idrico superficiale fognatura bianca fognatura nera
 corpo idrico sotterraneo suolo o strati superficiali del sottosuolo fognatura mista

Tipologia di richiesta specifica per lo scarico

Scarico esistente rinnovo autorizzazione Scarico esistente autorizzazione per modifica sostanziale Nuovo scarico rilascio prima autorizzazione

Aggiungi altro scarico

A.2 SCARICHI DI ACQUE REFLUE

A.2.1 Ciclo produttivo e utilizzo dell'acqua

A.2.1.1 Descrizione attività

Industriale
 Artigianale
 Commerciale
 Servizio

A.2.1.2 Approvvigionamento

IDENTIFICATIVO APPROVVIGIONAMENTO A01

Rimuovi

Tipologia approvvigionamento

Acquedotto pubblico
 Acquedotto privato
 Corpo idrico superficiale
 Pozzo privato
 Meteoriche
 Sorgente
 Altro (specificare)

Estremi concessione

(non compilare in caso di acquedotto pubblico e privato, acque meteoriche)

in corso di rilascio ente SIPIU data presentazione domanda 02/04/2024
 rilasciata

Dati di approvvigionamento

Presenza contatore Si No N. Captazioni 1
 Prelievo annuo autorizzato (mc/anno) 8,730 Prelievo annuo medio (mc/anno) 8,730

Aggiungi approvvigionamento

A.2.1.3 Utilizzo

Destinazioni d'uso dell'acqua approvvigionata annualmente

<input type="checkbox"/> Processi produttivi (mc/anno)	<input type="checkbox"/> Raffreddamenti (mc/anno)
<input type="checkbox"/> Lavaggi (mc/anno)	<input checked="" type="checkbox"/> Usi domestici (mc/anno) <u>4,380</u>
	Totale (mc/anno) <u>4,380</u>

A.2.1.4 Presenza di recuperi

Esistono recuperi?

Si compilare la sezione seguente
 No

A.2.1.5 Scarichi in forma associata

Nella rete afferente allo scarico confluiscono reflui provenienti da altri stabilimenti?

Si fornire le seguenti informazioni per ogni stabilimento (ST1... STn) i cui reflui confluiscono nello scarico
 No non compilo la restante sezione

Aggiungi stabilimento

A.2.2 Descrizione dei punti di scarico parziale in presenza di sostanze pericolose

Da compilare se nello stabilimento si svolgono attività che comportano la produzione, la trasformazione o l'utilizzazione delle sostanze di cui alle tabelle 3/A e 5 dell'allegato 5, parte III, al d.lgs. n. 152/06 e nei cui scarichi sia accertata la presenza di tali sostanze in quantità o concentrazioni superiori ai limiti di rilevabilità delle metodiche di rilevamento in essere all'entrata in vigore del decreto suddetto o degli aggiornamenti messi a punto ai sensi del punto 4 dell'allegato 5 (art. 125 d.lgs. 152/06 comma 2).

SCARICO PARZIALE SP01

Rimuovi

SCARICO FINALE (indicare lo scarico finale cui si riferisce lo scarico parziale)

S01

SCARICO ASSOCIATO

Lo scarico parziale si riferisce ad uno scarico in forma associata?

 Si compilare la sezione seguente **No**

SOSTANZE PERICOLOSE

Sono presenti sostanze pericolose nello scarico parziale?

 Si compilare le sezioni seguenti per ogni scarico **No**SCARICO PARZIALE SP02

Rimuovi

SCARICO FINALE (indicare lo scarico finale cui si riferisce lo scarico parziale)

S02

SCARICO ASSOCIATO

Lo scarico parziale si riferisce ad uno scarico in forma associata?

 Si compilare la sezione seguente **No**

SOSTANZE PERICOLOSE

Sono presenti sostanze pericolose nello scarico parziale?

 Si compilare le sezioni seguenti per ogni scarico **No**

Aggiungi scarico parziale

A.3 IMPIANTO DI DEPURAZIONE DELLE ACQUE REFLUE INDUSTRIALI

Compilare per ogni impianto di depurazione presente nell'insediamento

Presenza di impianti di depurazione delle acque reflue industriali **Si** **No non compilare la sezione**

Indicare le tipologie di scarichi previsti:

Scarichi Finali

Precompila dati scarichi finali

A.4 DESCRIZIONE DEGLI SCARICHI FINALI

Sezione da redigere per ciascuno scarico finale riportato nel quadro sinottico degli scarichi finali (A1)

SCARICO S01 CODICE SCARICO (se esistente)

Localizzazione geografica (coordinate UTM - WGS84)

Scarico: Coordinata asse X 594.893 Coordinata asse Y 5.033.890

Apri Mappa

Punto di prelievo / pozzetto di ispezione: Coordinata asse X 593.892 Coordinata asse Y 5.033.884

Apri Mappa

Destinazione dello scarico

- corpo idrico superficiale
 fognatura bianca
 fognatura nera
 corpo idrico sotterraneo
 suolo o strati superficiali del sottosuolo
 fognatura mista

Modalità di scarico

- continuo
 discontinuo (indicare la frequenza)

Frequenza ore/giorno giorni/settimana mesi/anno

Note

Acqua reflua scaricata

Tipologia scarico

- Processo Raffreddamento diretto
 Raffreddamento indiretto Prima pioggia e lavaggio aree esterne
 Altro

->

Portata media giornaliera 14.05 (mc/g)

Portata massima oraria 0.585 (mc/h)

Volume medio annuo 3,372 (mc/anno)

Misuratore di portata Assente Presente

Sistemi di monitoraggio e controllo Assente Presente *specificarne tipologia*

Pozzetto di prelievo Assente Presente

Presenza di sostanze inquinanti non pericolose

Nello scarico sono presenti sostanze inquinanti non pericolose?

 Si (compilare la tabella sottostante) **No****Presenza di sostanze pericolose**

Presenza nelle acque di scarico e/o nello stabilimento delle sostanze pericolose indicate nelle tabelle:

1/A (Standard di qualità nella colonna d'acqua per le sostanze dell'elenco di priorità)

2/A (Standard di qualità nei sedimenti)

1/B (Standard di qualità ambientale per alcune delle sostanze

appartenenti alle famiglie di cui all'Allegato 8 del presente decreto legislativo)

3/B (Standard di qualità ambientale per la matrice sedimenti per alcune delle sostanze diverse da quelle dell'elenco di priorità,

appartenenti alle famiglie di cui all'Allegato 8 del presente decreto legislativo)

 SI **NO**

Nello stabilimento si svolgono attività che comportano la produzione, la trasformazione o l'utilizzazione delle sostanze (di cui alle tabelle 3/A e 5 dell'allegato 5, parte III, al d.lgs. n. 152/06) **e nei cui scarichi sia accertata la presenza di tali sostanze in quantità o concentrazioni superiori ai limiti di rilevabilità delle metodiche di rilevamento in essere** all'entrata in vigore del decreto suddetto o degli aggiornamenti messi a punto ai sensi del punto 4 dell'allegato 5 (art. 125 d.lgs. 152/06 comma 2).

 SI **NO****Presenza di scarichi parziali**Sono presenti scarichi parziali? Si No

SCARICO S02

CODICE SCARICO (se esistente) _____

Localizzazione geografica (coordinate UTM - WGS84)

Scarico: Coordinata asse X 594.039 Coordinata asse Y 5.033.855

Apri Mappa

Punto di prelievo /
pozzetto di ispezione: Coordinata asse X 594.037 Coordinata asse Y 5.033.847

Apri Mappa

Destinazione dello scarico corpo idrico superficiale fognatura bianca fognatura nera corpo idrico sotterraneo suolo o strati superficiali del sottosuolo fognatura mista**Modalità di scarico** continuo discontinuo (indicare la frequenza)Frequenza ore/giorno giorni/settimana mesi/anno

Note

Acqua reflua scaricata

Tipologia scarico

Processo Raffreddamento diretto
 Raffreddamento indiretto Prima pioggia e lavaggio aree esterne
 Altro

Portata media giornaliera 4.2 (mc/g) Portata massima oraria 0.175 (mc/h) Volume medio annuo 1,008 (mc/anno)

Misuratore di portata Assente Presente
 Sistemi di monitoraggio e controllo Assente Presente *specificarne tipologia*
 Pozzetto di prelievo Assente Presente

Presenza di sostanze inquinanti non pericolose

Nello scarico sono presenti sostanze inquinanti non pericolose?

Si (compilare la tabella sottostante) **No**

Presenza di sostanze pericolose

Presenza nelle acque di scarico e/o nello stabilimento delle sostanze pericolose indicate nelle tabelle:

1/A (Standard di qualità nella colonna d'acqua per le sostanze dell'elenco di priorità)

2/A (Standard di qualità nei sedimenti)

1/B (Standard di qualità ambientale per alcune delle sostanze appartenenti alle famiglie di cui all'Allegato 8 del presente decreto legislativo)

3/B (Standard di qualità ambientale per la matrice sedimenti per alcune delle sostanze diverse da quelle dell'elenco di priorità, appartenenti alle famiglie di cui all'Allegato 8 del presente decreto legislativo)

SI
 NO

Nello stabilimento si svolgono attività che comportano la produzione, la trasformazione o l'utilizzazione delle sostanze (di cui alle tabelle 3/A e 5 dell'allegato 5, parte III, al d.lgs. n. 152/06) **e nei cui scarichi sia accertata la presenza di tali sostanze in quantità o concentrazioni superiori ai limiti di rilevanza delle metodiche di rilevamento in essere** all'entrata in vigore del decreto suddetto o degli aggiornamenti messi a punto ai sensi del punto 4 dell'allegato 5 (art. 125 d.lgs. 152/06 comma 2).

SI
 NO

Presenza di scarichi parziali

Sono presenti scarichi parziali? Si No

A.5 RECAPITO DEI REFLUI

RECAPITO riferito allo SCARICO

Il refluo viene allontanato in ACQUE SUPERFICIALI?

Si No

Il refluo viene allontanato sul SUOLO/STRATI SUPERFICIALI DEL SOTTOSUOLO?

- Si No

Distanza dal più vicino corpo idrico

Corpo Idrico Superficiale Canale (particella 220) Denominazione Canale (particella 220) mt 0

Distanza minima dalla rete fognaria pubblica

mt 145

Possibilità di convoglio o riutilizzo?

- Si No

Allegare relazione tecnica motivando l'impossibilità di convogliare i reflui in corpo idrico, in altre reti fognarie o di destinarli al riutilizzo

Distanza dello scarico terminale di almeno 200 m da eventuali punti di captazione o derivazione di acque destinate al consumo umano (art. 94 d.lgs. 152/06)?

- Si No

Modalità di dispersione nel sottosuolo

- Pozzo assorbente Condotta disperdente

Profondità dal piano campagna

mt 1.44

RECAPITO riferito allo SCARICO

Il refluo viene allontanato in ACQUE SUPERFICIALI?

- Si No

Il refluo viene allontanato sul SUOLO/STRATI SUPERFICIALI DEL SOTTOSUOLO?

- Si No

Distanza dal più vicino corpo idrico

Corpo Idrico Superficiale Canale (particella 220) Denominazione Canale (particella 220) mt 0

Distanza minima dalla rete fognaria pubblica

mt 145

Possibilità di convoglio o riutilizzo?

- Si No

Allegare relazione tecnica motivando l'impossibilità di convogliare i reflui in corpo idrico, in altre reti fognarie o di destinarli al riutilizzo

Distanza dello scarico terminale di almeno 200 m da eventuali punti di captazione o derivazione di acque destinate al consumo umano (art. 94 d.lgs. 152/06)?

- Si No



Modalità di dispersione nel sottosuolo

Pozzo assorbente Condotta disperdente

Profondità dal piano campagna

mt 1.44


Aggiungi recapito

Salva in Bozza

Conferma scheda

7. Allegati

(barrare le caselle interessate – in grassetto sono indicati gli allegati sempre necessari)

- Report (in formato PDF) del foglio di calcolo degli oneri istruttori
- Copia dell'avvenuto versamento degli oneri**
- Dichiarazione di annullamento della marca da bollo
- Procura/delega secondo il [modello proposto](#) se il soggetto è esterno all'Azienda/Società 
- Copia del documento di identità del Richiedente**
- Schede di sicurezza delle materie prime
- Altro

Le informazioni richieste nelle planimetrie delle schede settoriali possono essere accorpate in una stessa planimetria purchè chiaramente leggibili


SCHEDA A) - ALLEGATI

- Descrizione sintetica del ciclo produttivo come da [schema proposto](#)
- Localizzazione dell'insediamento produttivo e dei punti di scarico oggetto della domanda
- C.T.R. (almeno 1:2.000) per scarichi in fognatura
 - C.T.R. 1:10.000 o su altra carta di eguale o maggiore dettaglio per altre tipologie di recapiti
- Planimetria generale dell'insediamento produttivo in scala idonea (es. 1:200 o 1:500), orientata rispetto ai punti cardinali, che riporti le seguenti informazioni (ove pertinenti):
- la aree soggette al RR4/2006
 - reparti/settori dell'attività/azienda con indicazione dei luoghi ove si producono gli scarichi di acque reflue, ivi inclusi le aree e i piazzali di raccolta e smaltimento delle acque meteoriche di dilavamento (nel caso nel caso di scarico di acque di prima pioggia e di lavaggio delle aree esterne);
 - il tracciato di tutte le reti di raccolta presenti (acque di processo, servizi igienici, meteoriche, da condizionamento, ecc.), con individuazione di direzioni di flusso e diametri utilizzando simbologie e/o colori diversi
 - i relativi punti di scarico (anche parziali) in fognatura, corso d'acqua o suolo
 - i punti di prelievo/controllo (pozzetti di ispezione), sulle varie vie e terminale
 - la fonte di approvvigionamento idrico (es. pozzi) coi relativi codici di captazione
- Schema impiantistico e dati di progetto relativi all'impianto di depurazione (ove presente)
- Nel caso di scarico su suolo o strati superficiali del sottosuolo, relazione sull'impossibilità tecnica o eccessiva onerosità a fronte dei benefici ambientali conseguibili a recapitare in corpi idrici superficiali e relazione geologico – idrogeologica sulla natura dei terreni soggetti allo scarico ed eventuali ripercussioni sui corpi idrici sotterranei e superficiali (vedi sezione A.5 Recapito dei reflui)



- documentazione necessaria a comprovare il possesso dei requisiti richiesti secondo quanto previsto dalla normativa regionale di riferimento (Regolamento regionale n.3 del 24 marzo 2006); nel caso di nuovi scarichi/modifiche sostanziali per cui si richiede l'assimilazione delle acque reflue industriali alle acque reflue domestiche

8. Spese istruttorie

Tipologia di istanza 

A - Scarichi in CIS

Importo

€ 150

Soggetto

Provincia

-

Aggiungi spesa

Totale € 150

9. Informativa privacy

In caso di persona fisica o impresa individuale

Si dichiara di aver preso visione dell'informativa



Salva Bozza

Conferma